

別 図

公園

16-2 画地

仙塩広域都市計画事業仙台市あすと長
町土地区画整理事業仮換地 1-1 街区
16-1 画地の一部及び 16-2 画地の一部




16-1 画地

道路

鉄道

緑道

凡例

-  : 要措置区域
-  : 調査対象地境界
-  : 画地境界