

## 2. 勾当台公園の現況

### ① 歴史

- 勾当台公園は昭和 31 年開園後、地下鉄南北線の開業等を契機に公園リニューアルを行っている。リニューアルに伴い、東二番丁通と勾当台通の直線化（クランク解消）工事、保存樹林であるヒマラヤシーダーの移植を実施している。
- 歴史的には、園内に仙台藩の藩校「養賢堂」の遺構や「四ツ谷用水」がかつて存在していたなど、歴史的な要素を有している。

#### <本公園の沿革>

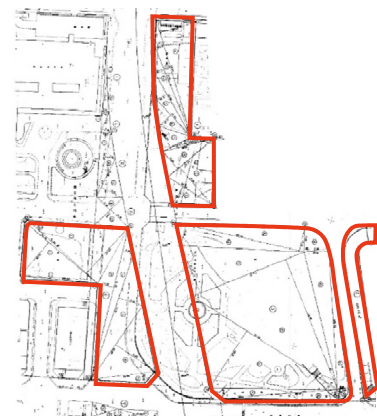
1604 年、伊達政宗公は広瀬川西岸の青葉山の要害に千代城（千代はやがて仙台と改名）の建城を開始した。政宗公は開城にあたり、城の北東は鬼門であるとして祈願寺・定禅寺を建立、花村勾当（座頭）を住ませた（「勾当台」の地名はこれに由来と言われる）。仙台城から広瀬川を渡り、現在の西公園から定禅寺に通じる参道が定禅寺通りとなった。のちに定禅寺は荒廃し、藩校「養賢堂」となり、戦前は第三陸軍病院、宮城県商工振興奨励館、宮黒地方事務所などが置かれたが、戦災によりすべて焼失した。戦後は戦災復興土地区画整理事業が実施され、勾当台公園として都市計画決定、昭和 31 年 4 月 1 日に開園した。

#### <再整備の概要>

公園の開園後、地下鉄南北線の開業等を契機に、勾当台地区を都市圏の一層の発展が予想される拠点地区として公園のリニューアル工事を行った。リニューアルに伴い、東二番丁通と勾当台通の直線化（クランク解消）が実施された。



東二番丁通と勾当台通との直線化（クランク解消）工事（昭和 60 年頃）



勾当台公園のリニューアル（平成元年度）

#### <勾当台公園の歴史的要素>

##### ●養賢堂


養賢堂は「精神作興の修練道場」の場。勾当台エリアの歴史の象徴で明治以降もその伝統は受け継がれてきたが戦災で焼失、当時の遺跡として残っていた池については現在の公園整備の中でそのまま土の下に保全されている。

##### ●四ツ谷用水

藩政時代に造られた歴史的水路（四ツ谷用水）がかつて縦断していた。戦後の公園整備工事では水路に蓋をかけて広場として整備していた。その後、周囲の開発と共に機能を失った四谷用水は、その流れをモチーフにした復元水路や親水施設として現在整備されている。



藩校養賢堂跡の説明看板（歴史の広場）



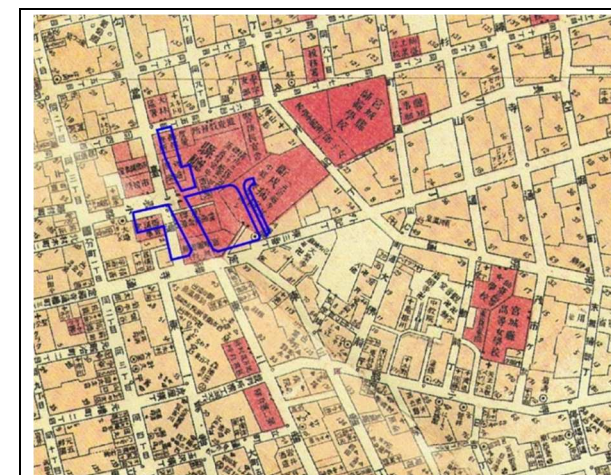
三越屋上からみた勾当台公園（昭和 37 年）  
出典：仙台クロニクル

#### <ヒマラヤシーダーの移植>

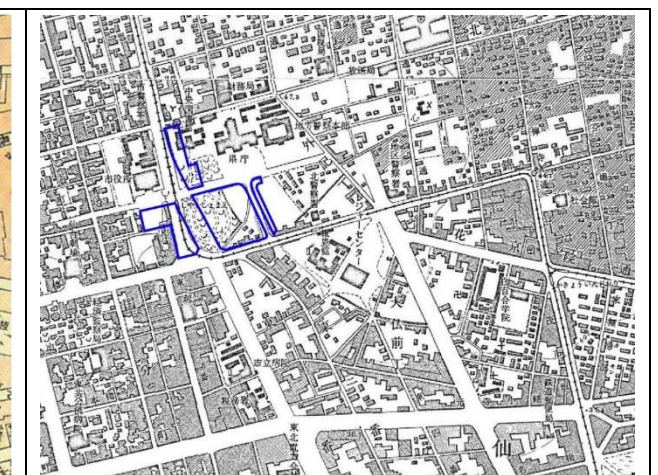
公園のリニューアルにあたり、保存樹林に指定のヒマラヤシーダーの移植を実施した。移植にあたっては、「杜の都の環境をつくる審議会」に諮り、公園内の 33 本のヒマラヤシーダーを 10km 離れた卸町東二丁目公園（若林区卸町東 2-4-1）に移植した（移植後 3 分の 2 は枯死したが、11 本が残存）。



ヒマラヤシーダーの移植（卸町東二丁目公園 左：昭和 57 年 9 月 右：令和 3 年 2 月）



大正時代の勾当台公園（大正元年）

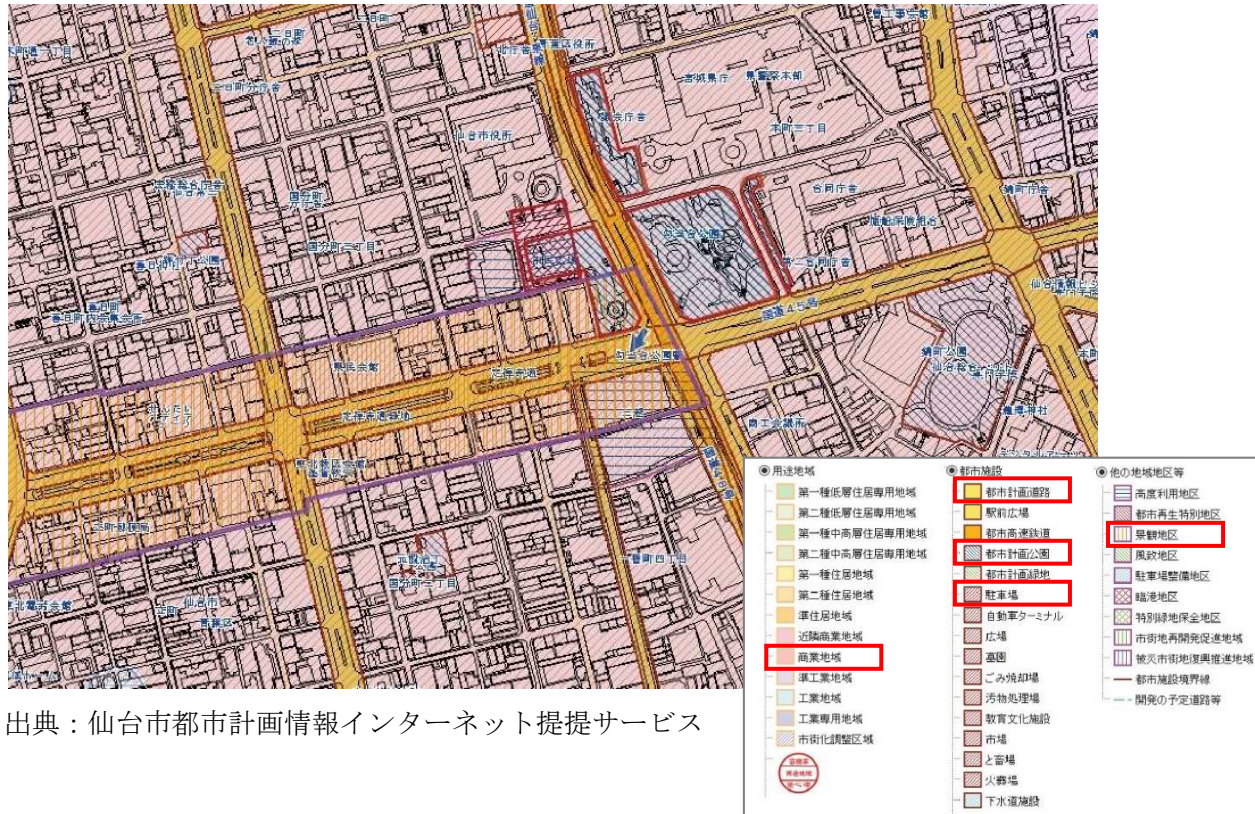


開園当時の勾当台公園（昭和 32 年）

② 用途地域・交通等

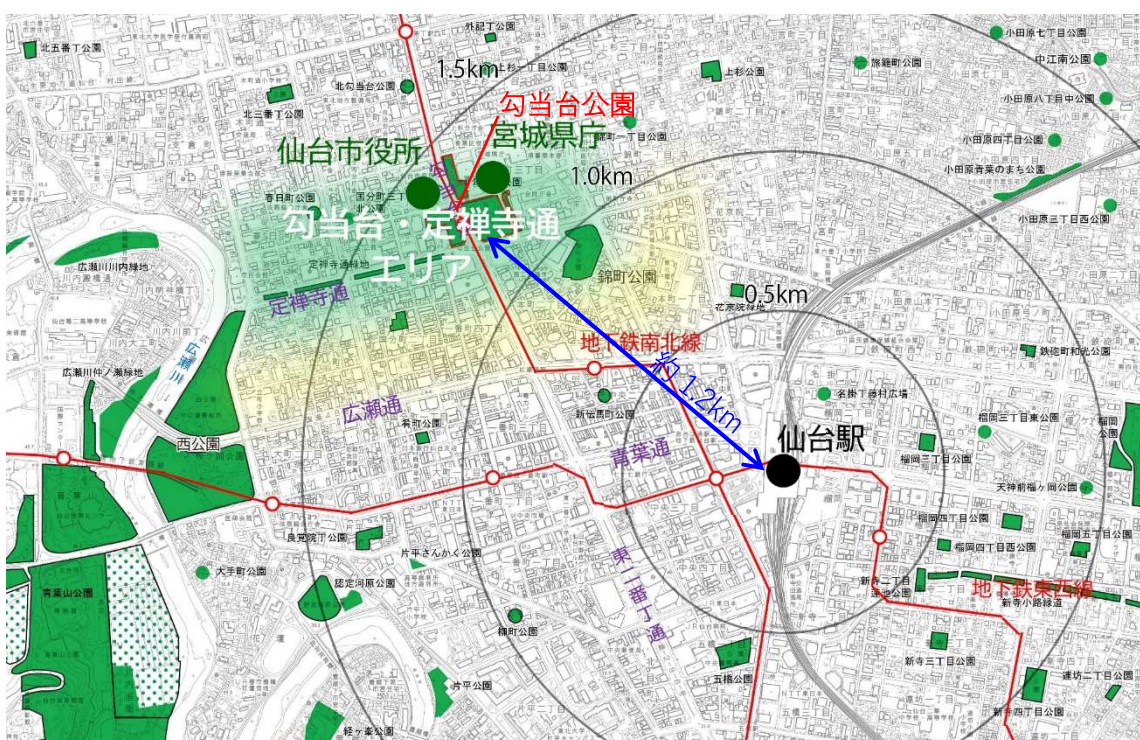
- ▶ 勾当台公園周辺は都市計画用途地域の商業地域、また定禅寺通を含む沿道地域は景観地区（定禅寺通）に指定されている。なお、都市施設として都市公園、駐車場が指定されている。
- ▶ 仙台駅より約 1.5km 圏に位置し、宮城県庁、仙台市役所、青葉区役所が立地する官庁・行政の中心地である。地下鉄南北線駅、路線バス等による交通利便性は高く、アクセス環境は優れている。
- ▶ 勾当台公園は都心の回廊イメージの接点に位置し、交流と商業・賑わい軸の交差する位置にあるなど、ウォーカブル推進都市として重要な立地条件にある。

用途地域等



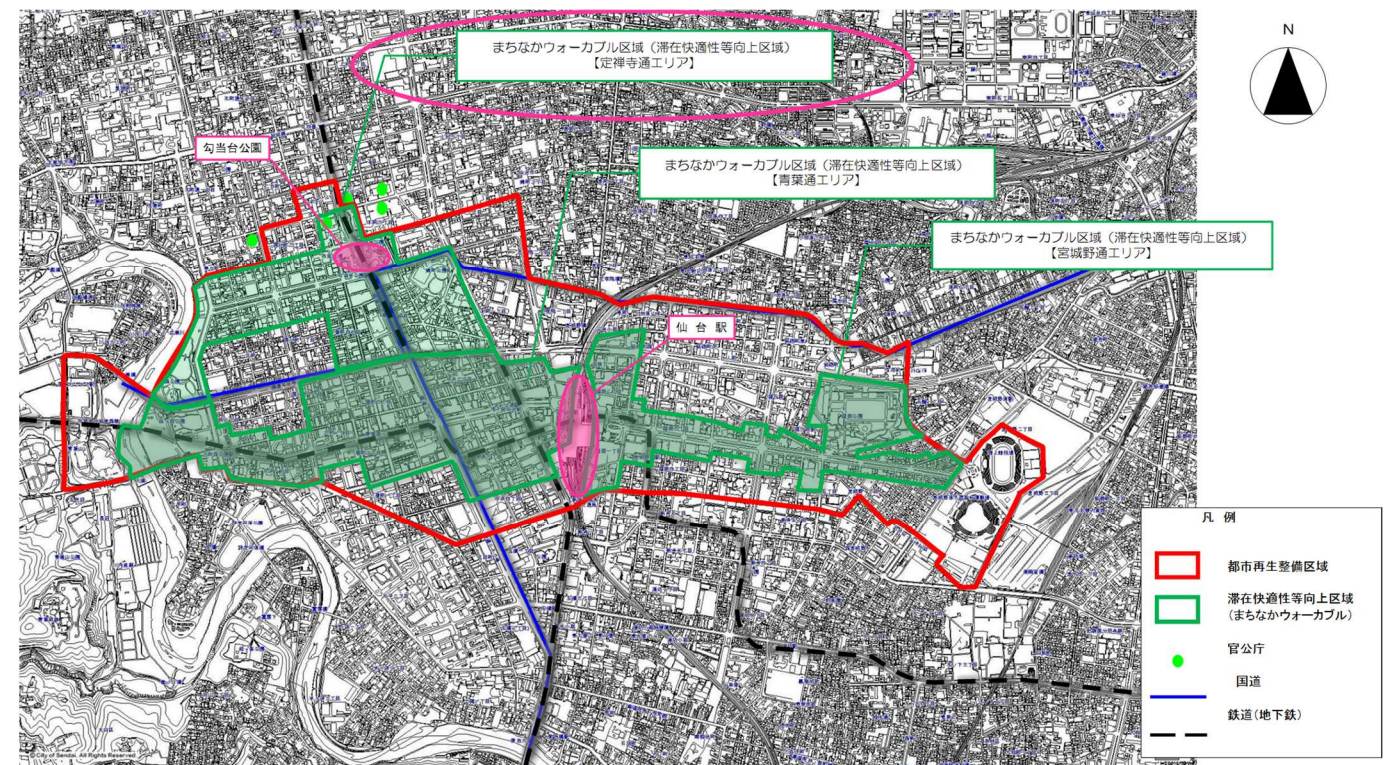
出典：仙台市都市計画情報インターネット提提サービス

勾当台公園周辺の交通アクセス



- 勾当台・定禅寺通エリアは都市計画用途地域の商業地域に指定されている。
- 定禅寺通周辺では、ケヤキ並木と調和する文化的で魅力ある環境の形成・保持、賑わいと潤いのある商業・業務地の形成、新しい都市文化の創造・交流の場を目指した文化振興の環境形成等を目的に、建築物の用途や壁面位置、高さ等の基準を「地区計画」により定めている。
- 景観法に基づく「景観地区」、都市計画法に基づく「地区計画」、仙台市屋外広告物条例に基づく「広告物モデル地区」の3つのまちづくりのルールに加え、「景観形成に関する基本目標」や各項目に応じた「誘導指針」等を整理した、「定禅寺通街並み形成ガイドライン」が策定されている。
- 都市部の緑豊かな公園や通りなどの公共資源や、沿道建築物の低層階などを、公民が連携し、人々を引き付ける吸引力のあるパブリック空間と接し、ネットワーク化することで居心地が良く巡り歩きたくなる「ウォーカブルなまちなか空間」の形成を推進している。

ウォーカブル推進都市



出典：仙台市都市再生整備計画（仙台都心地区）

③ 公園・緑地・街路樹

- ▶ 仙台市の公園整備面積は他の政令指定都市に比べ大きい。一方で開園後 30 年以上経過した公園が 4 割となっている。
- ▶ 仙台市中心部には西公園、錦町公園、勾当台公園が定禅寺通と連続して位置しており、都心の貴重な緑の拠点となっている。

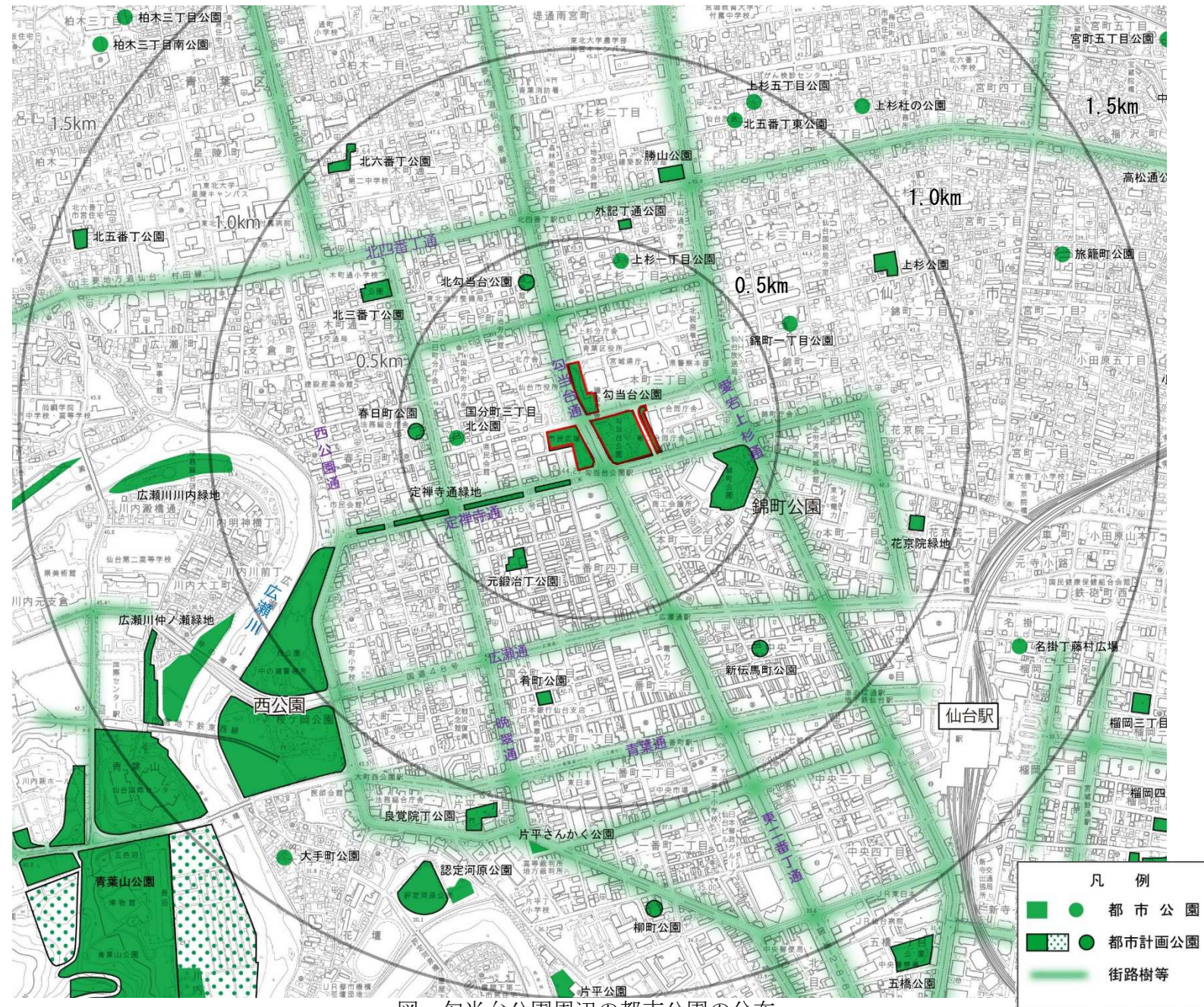
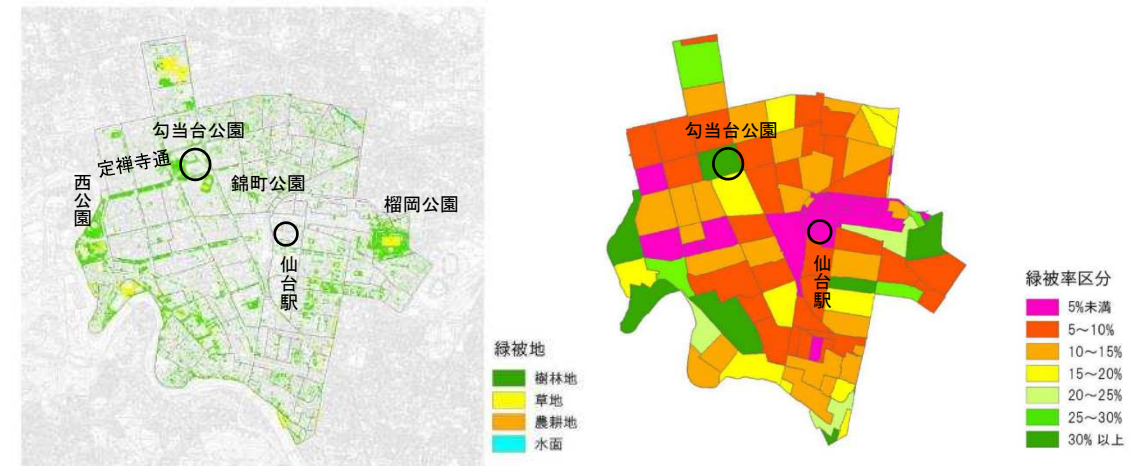


図 勾当台公園周辺の都市公園の分布

表 勾当台公園周辺（1km 圏内）の都市公園の分布

公園名称	面積 (ha)	種別	公園名称	面積 (ha)	種別	公園名称	面積 (ha)	種別
西公園	10.8003	総合公園	北六番丁公園	0.3343	風致公園	新伝馬町公園	0.0306	特殊公園
錦町公園	1.7381	近隣公園	花京院緑地	0.2354	都市緑地	国分町三丁目北公園	0.0254	街区公園
定禅寺通緑地	0.5694	都市緑地	肴町公園	0.1987	街区公園	北五番丁東公園	0.0240	街区公園
勝山公園	0.4418	街区公園	元鍛冶町公園	0.1872	特殊公園	錦町一丁目公園	0.0167	街区公園
上杉公園	0.4377	街区公園	外記丁通公園	0.0985	街区公園	上杉五丁目公園	0.0160	街区公園
北三番町公園	0.4357	街区公園	北勾当台公園	0.0330	街区公園	上杉一丁目公園	0.0128	街区公園

- ・仙台市の開園した公園数は 1,800 余りに及び、1,600ha を超える。市民 1 人あたりに換算すると 15.39 m<sup>2</sup>（令和 2 年 4 月時点）であり、政令指定都市平均 6.8m<sup>2</sup>/人を大きく上回っている。
- ・仙台都心部は緑化重点地区（緑化の必要性が特に高い地区）に指定されている。下図の緑地比率では仙台駅周辺から中央、本町、一番町、上杉等が低いですが、勾当台公園周辺は 30% 以上となっている。（出典：仙台市緑の分布調査（R2.6））



仙台都心部緑化重点地区の緑被地分布

仙台都心部緑化重点地区の緑被率分布



西公園

錦町公園

- ・勾当台公園を中心に都市公園の配置をみると、西公園（総合公園）や錦町公園（近隣公園）をはじめ 18 か所の都市公園及び都市緑地が約 1.0km 圏内にある。
- ・西公園及び錦町公園はそれぞれ歴史のある仙台市を代表する公園であり、その立地特性、施設機能から利用者層や利用シーンに特徴を有しており、仙台市民の多様な憩いの場となっている。
  - ・西公園：花見の名所として古くから市民に親しまれ、多様な市民活動が行われている
  - ・錦町公園：都心部の貴重なオープンスペースとして、各種人気イベントの会場となっている
- ・青葉通、広瀬通、定禅寺通、愛宕上杉通、東二番丁通等はケヤキ、イチョウ並木が植栽され、市街地内の緑の骨格を形成し、各公園をつないでいる。

#### ④ 自然環境

##### 1) 地形

- 勾当台公園は全体的に宮城県庁側から三越側に緩やかに傾斜（約 0.8%）しているが、公園内はほぼフラットである。このうち、公園内はかつて広瀬川による河岸段丘の地形がみられ、【いこいの広場】では最大 3m 程度の高低差がある。
- 【いこいの広場】、【歴史の広場】では、出入口や高低差がある箇所に階段やスロープを設置している。

##### ●階段・スロープ【歴史の広場】

①② 周辺道路と高低差がある出入口は階段・スロープが設置されている。




③④ 広場内の高低差を緩和するため、階段・スロープが設置されている。



##### ⑤ 河岸段丘の地形（いこいの広場）



##### ⑥ 東側園路の階段



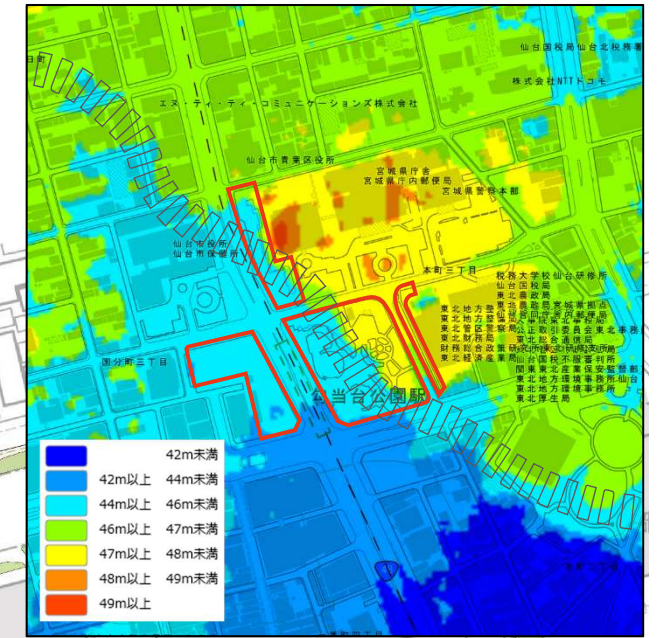
##### 【いこいの広場】

⑦～⑨ 河岸段丘の地形（高低差 約 3m）を利用した公園整備

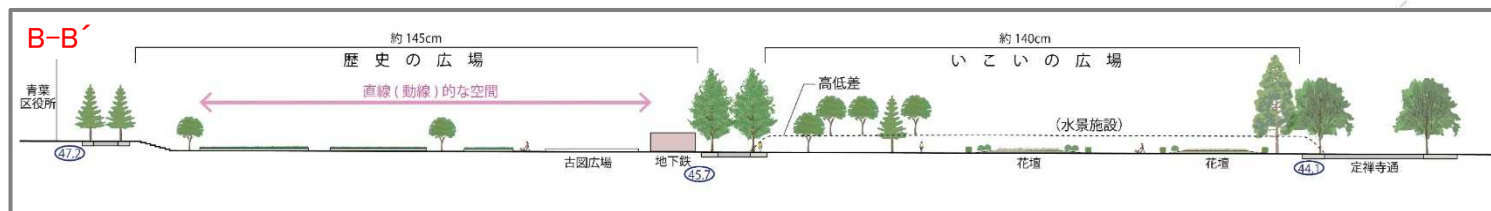
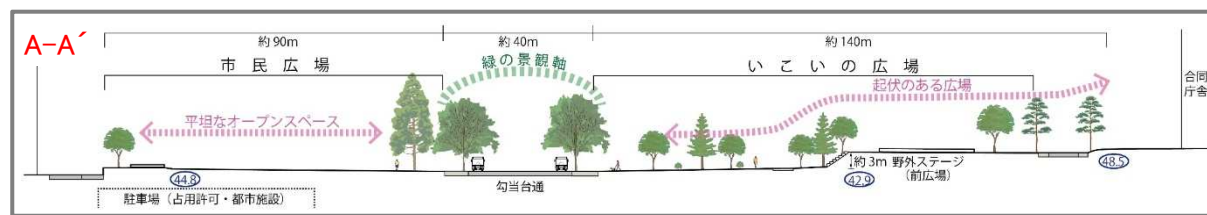
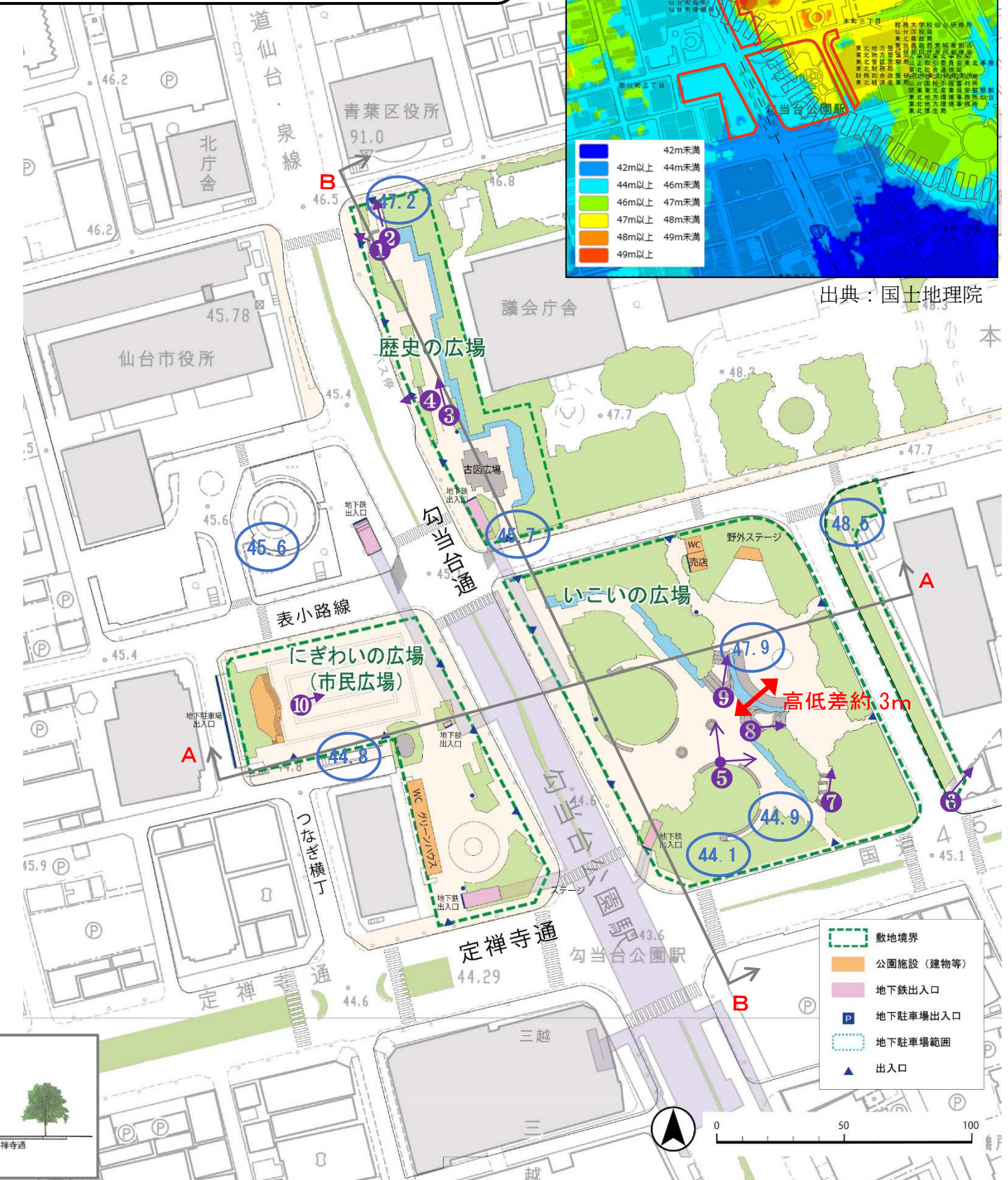


##### 【市民広場】

⑩ 段差なし（平坦）



出典：国土地理院



2) 植栽

- ▶ 公園内は常緑のタブノキ、マテバシイ、アカマツなど約 73 種の樹木が植栽され、都心エリアの緑空間を形成している。また、いこいの広場には花壇が整備されている。
- ▶ 【にぎわいの広場】【いこいの広場】には、杜の都の環境をつくる条例によりヒマラヤシーダー林が保存樹林に指定されている。

【歴史の広場】の樹木一覧

高中木	
樹種名	
タ	ラヨウ
ウ	バキ
モ	ツバキ
ユ	ズリ
ヤ	マボウシ
ヒ	マラヤシーダー
サ	トザクラ
モ	ミジ
ヒ	イラギモクセイ
ベ	ニカナメモチ
タ	ブノキ
ケ	ヤマキ
ク	ウヤマキ
ヤ	マモモ
ヤ	ブツバキ
低木・地被	
樹種名	
カルミア(オソボレット)	
カンツバギ	
キンメツゲ	
クレノユキツツジ	
コクチナシ	
シャリンバイ	
テイカカズラ	
ヒノデキリシマツツジ	
ヤエクチナシ	
ヨドガワツツジ	
リュウキュウツツジ	
ガクアジサイ	
ドウダンツツジ(玉含む)	
ニシキギ	

① 東側園路



② イチョウ



③ ケヤキ



【いこいの広場】の樹木一覧

高中木		低木・地被	
樹種名		樹種名	
ア	カマツ	エ	ゾユスリ
イ	ヌマキ	オ	オムラサキツツジ
サ	ワクラ	カ	ルミア(オソボレット)
ス	ギン	キ	ッコウヒイラギ
ヒ	ノキ	キ	リシマツツジ
ヒ	マラヤシーダー	ケ	レンゲツツジ
メ	タセコイ	キ	ンメツゲ
モ	ミジ	サ	ツツジ(玉含む)
サ	ンゴジュ	サイ	ヨウナンテン
シ	ラカシ	ヒ	イラギナンテン
シ	ブノキ	ヒ	ノデキリシマツツジ
サイ	ヨウシナノ	フ	イリアオキ
ツ	バキ	マ	ルバシャリンバイ
ツ	バキ	ヨ	ドガワツツジ
ネ	ズミモチ	リ	ュウキュウツツジ
ヒ	サカキ	キ	ヤラ玉
マ	テバシイ	ア	ジサイ
モ	ツバキ	ガ	クアジサイ
ヤ	ブツバキ	ク	ロフネツツジ
ソ	ヨゴシ	ド	ウダンツツジ(玉含む)
ヤ	マボウシ	サ	ラサウツギ
イ	チヨウ	ミ	ヤギノハギ
サ	トザクラ	リ	ュウノヒゲ
ケ	ヤマキ	コ	ウライ
サ	ルベ		
ス	ズカケノ		
ト	チノキ		
モ	ミジ		
ア	オキ		
マ	オサ		
ミ	ツバツ		

④ いこいの広場



⑤ タブノキ



⑥ 円形花壇



【市民広場】の樹木一覧

高中木	
樹種名	
ヒ	マラヤシーダー
タ	ブノキ
ヤ	ブツバキ
ソ	ヨゴシ
ミ	ツバツ
低木・地被	
樹種名	
エ	ゾユスリ
カ	ルミア
キ	リシマツツジ
キ	ンメツゲ
ク	レノユキツツジ
コ	クチナシ
ヒ	イラギナンテン
ヒ	ノデキリシマツツジ
マ	ルバシャリンバイ
ヤ	マツツ
リ	ュウキュウツツジ
ド	ウダンツツジ(玉含む)
タ	マリユウ
サ	ツツジ(玉含む)

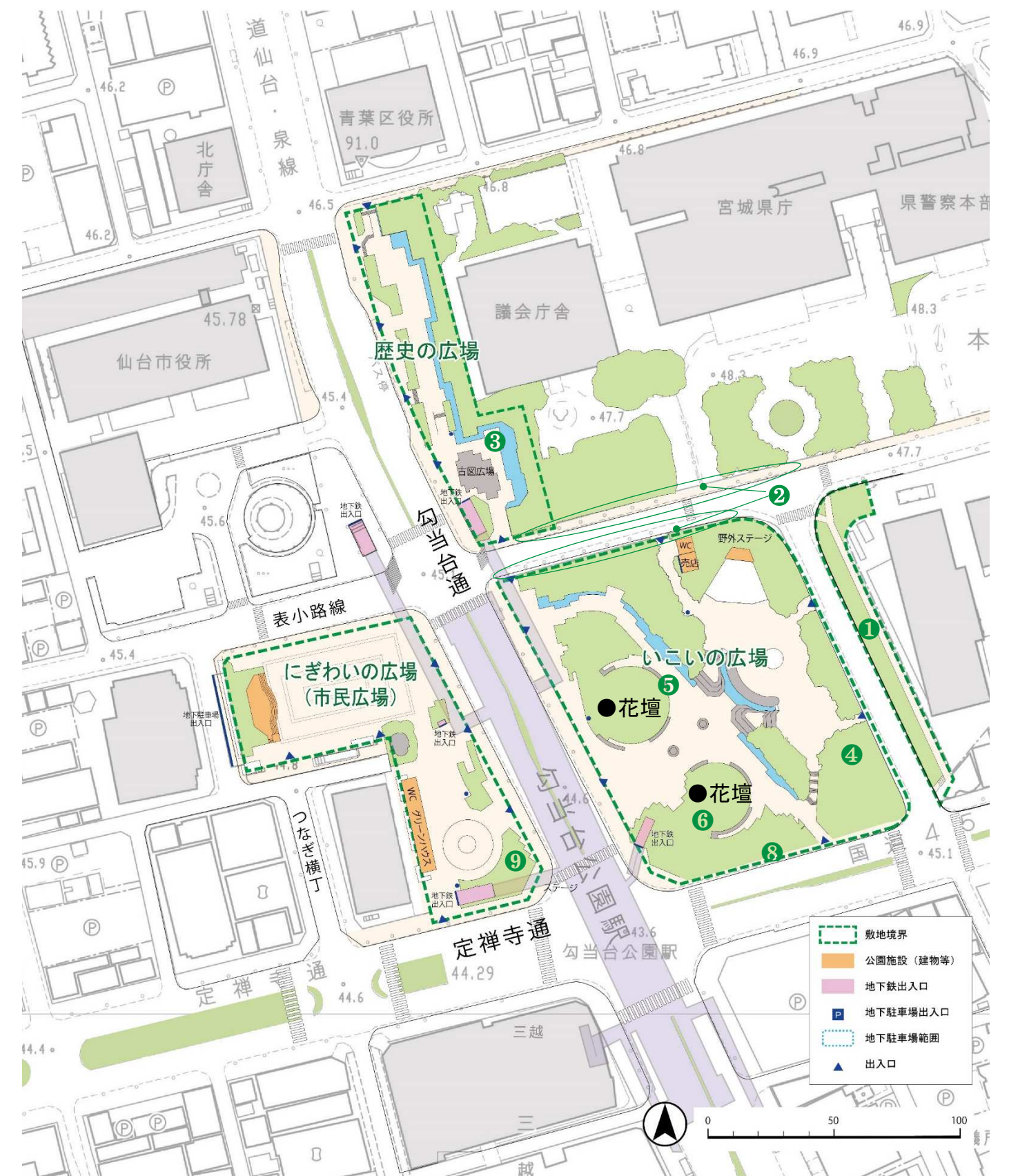
⑦ 三越側から【いこいの広場】  
方向の遠景



⑧ ⑨ ヒマラヤシーダー林

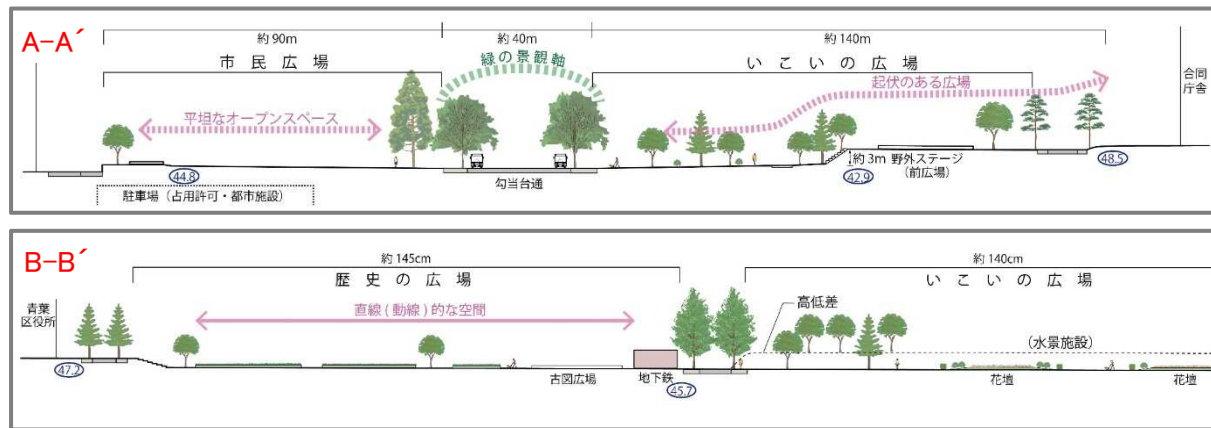


※杜の都の環境をつくる条例に  
より保存樹林に指定



⑤ 景観

- 勾当台公園は定禅寺通、勾当台通のケヤキ並木に囲まれた緑豊かな空間にあり、周辺の官庁・市役所等の高い建物が既存樹林の上に配置されている構図となっており、都心の中の緑豊かな公園のイメージを感じさせる。
- 3つの広場はそれぞれ空間構成上特徴的な景観を有している。公園の空間構成は主に「入口」+「広場」が結ばれた連続する主要動線の景観軸と「外周の樹木」で構成される。
- 公園の豊かな緑が周辺の建物の足元を和らげている機能を持っていることが特徴的である。



【いこいの広場】

- 3つの広場のうち最も面積が大きく、植栽(高木)も多く、高低差のある地形により変化のある景観を有している。
- 勾当台通から望む入口から望む円形花壇・噴水施設の幾何学的な配置が庭園風な空間が特徴である。



③ エントランスから全景(県庁方向) 噴水と花壇、外周の樹林が特徴的  
④ 西側の広場から俯瞰景(三越方向) 約3mの高さから見下ろす景観

【にぎわい広場(市民広場)】

- 定禅寺通からのエントランス部、新庁舎低層部との連続空間となる。
- 敷地内にモニュメントや換気塔があり、個性的な景観を形成している。



⑤ 貴重なオープンスペース(県庁方向) 外周植栽で建築の足元を遮蔽している  
⑥ 隣接する建築、換気塔、地下駐車場入口 南側は植栽が少なく、各種施設が錯綜

【外部景観】

- 定禅寺通×勾当台通のケヤキ並木の連続した景観軸が特徴である。
- 三越側から市民広場はヒマラヤシーダーがランドマークとなっている。
- 一番町四丁目商店街からは民間オフィスビルにより遮蔽される。



⑦ 一番町四丁目商店街から(入口) 民間オフィスビルで公園と分断



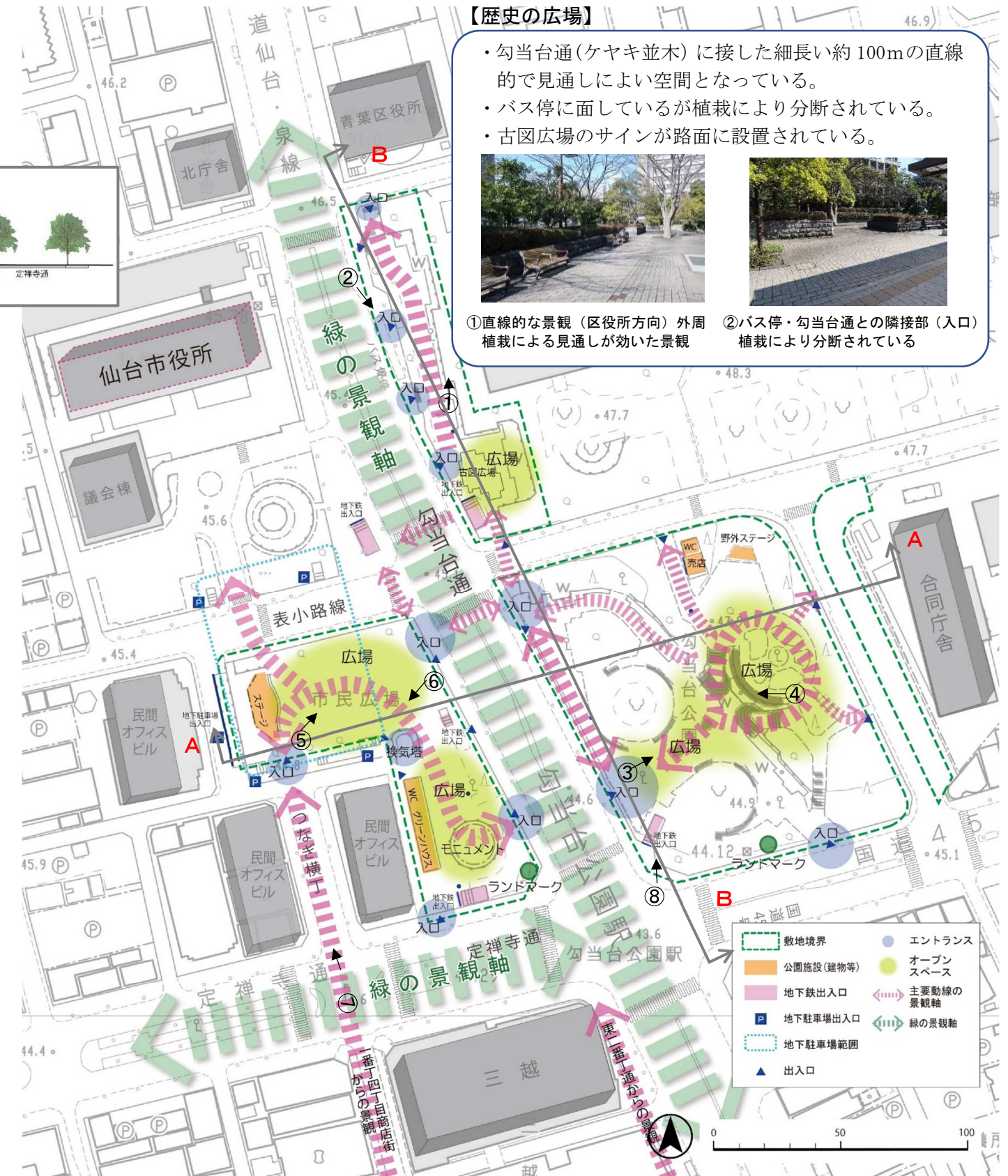
⑧ いこいの広場(入口部) 地下鉄入口との調和、公園の顔としての空間

【歴史の広場】

- 勾当台通(ケヤキ並木)に接した細長い約100mの直線的で見通しにより空間となっている。
- バス停に面しているが植栽により分断されている。
- 古図広場のサインが路面に設置されている。
























① 直線的な景観(区役所方向) 外周植栽による見通しが効いた景観  
② バス停・勾当台通との隣接部(入口) 植栽により分断されている

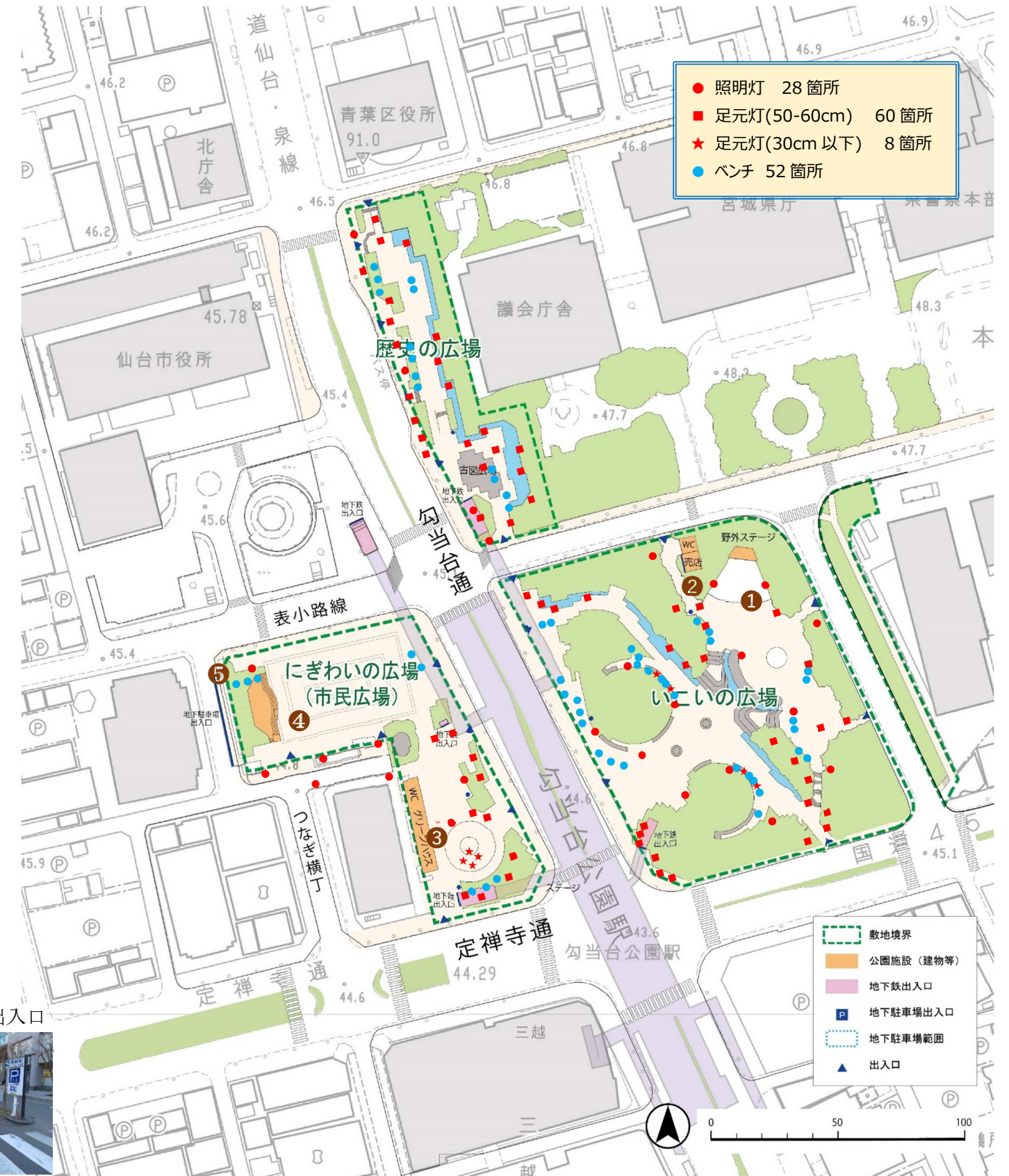


⑥ 公園施設・空間特性

- 公園内には、ベンチや水飲み場、市民広場（ステージ）、野外音楽堂、売店、カフェ、便所などが整備されている。施設の老朽化対策や機能向上が求められている。
- 公園内は、著名な彫刻家などによる「彫刻のあるまちづくり事業」で設置された彫刻・モニュメントが点在する。
- 公募による設置管理施設として、平成元年8月より、官民連携による公園利用サービスの取組を実施。（Route 227s' Café）
- 市民広場の地下には地下駐車場（駐車台数 221 台）が整備されている。

a. 公園施設

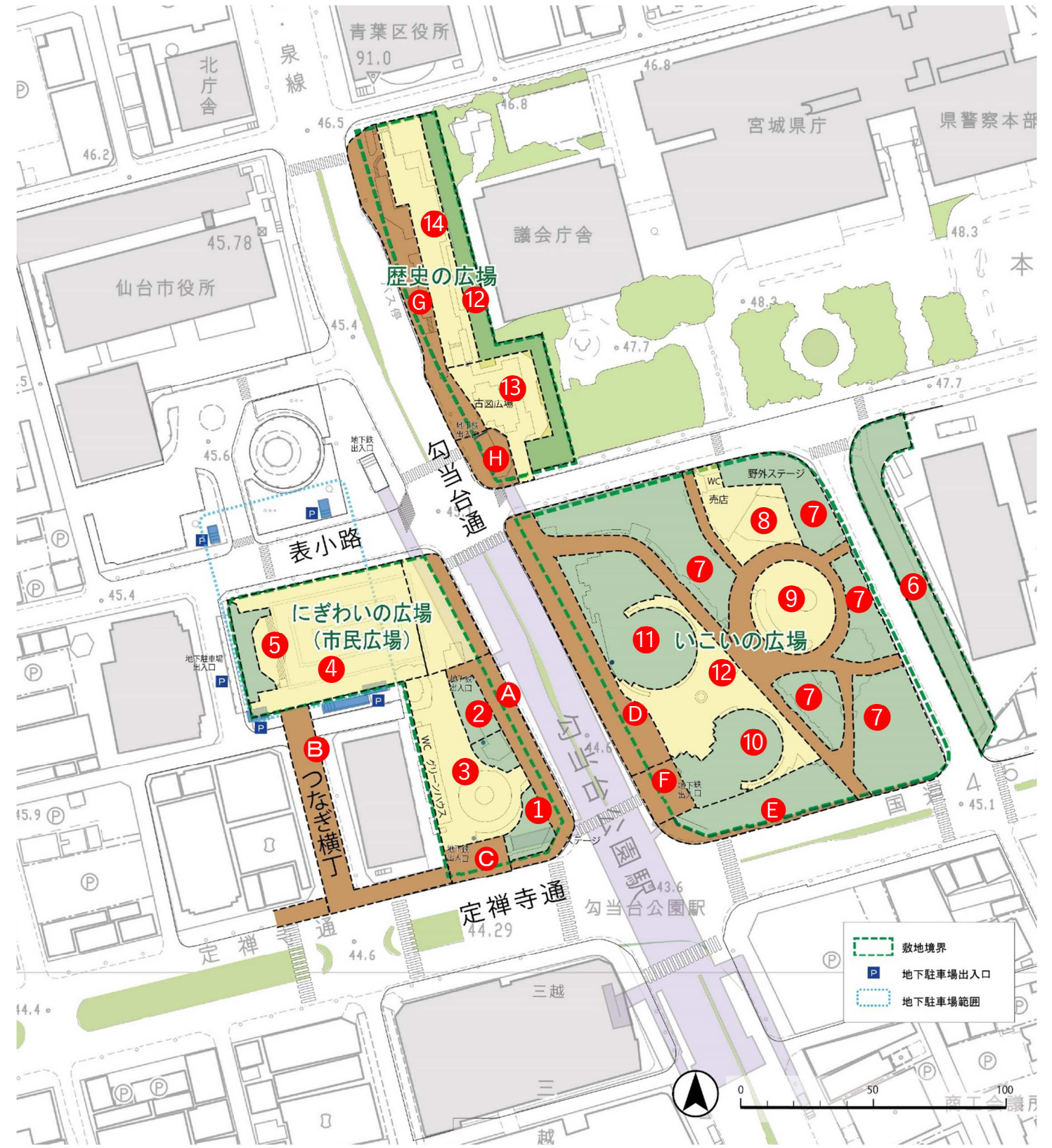
●ベンチ 	●駐輪場 	●便所 
●水飲み場 	●古図広場 	●壁泉 
●水路 	●噴水 	①野外音楽堂 
●公園内点在する彫刻【8ヶ所】		
1.織姫 	2.時の広場 - Piazza del Tempo 	②売店(スタンド喫茶 勾当台)  野外音楽堂に隣接する軽食・喫茶で仙台市公園緑地協会が運営
3.季の杜に 	4.谷風 	③Route 227s' Café  令和元年8月に運営開始したオープンカフェ。公募により設置管理施設として設置。テーマは“仙台だけでなく、東北各地の食の発信”。店名の『227』は東北にある市町村の数。東北連携の拠点として、利用されている。
5.平和 	6.志賀 潔 	④市民広場 (ステージ) 
7.のぞみ 	8.林子平の像 	⑤地下駐車場出入口 



## b. 空間特性

前項までの公園の現状を踏まえ、空間構成・連続性、景観構造および各種施設分布等からモザイク状に整理すると以下のとおりとなる。

	緑地	広場	通路
にぎわいの広場	<b>1</b> エントランス 	<b>3</b> グリーンハウス前  <b>4</b> 市民広場 	<b>A</b> 勾当台通 
	<b>2</b> 勾当台通との境界 	<b>5</b> ステージ (周辺)  <b>B</b> つなぎ横丁 	<b>C</b> 定禅寺通・地下鉄出入口 
いこいの広場	<b>6</b> 東側園路植栽 	<b>10</b> 花壇 	<b>D</b> 勾当台通 
	<b>7</b> 上段部緑地 (樹林) 	<b>11</b> 花壇 	<b>E</b> 定禅寺通 
歴史の広場	<b>12</b> 植栽帯 	<b>13</b> 古図広場 	<b>G</b> 勾当台通・バス停 
		<b>14</b> 公園内通路 	<b>H</b> 勾当台通・地下鉄出入口 





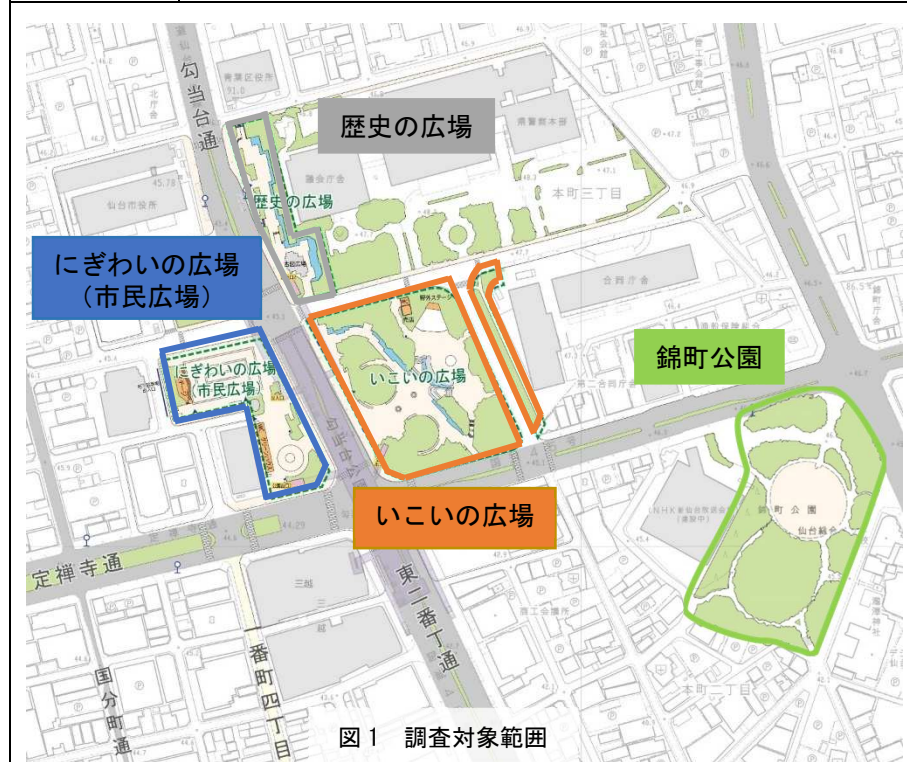
⑦ 公園利用

1) 日常利用 (現地調査概要)

a. 調査概要・結果概要

【調査概要】

調査期間	2021年5月14日(金)・15日(土) 7:00~19:00 (※新型コロナウイルス感染症 宮城県・仙台市緊急事態宣言発令期間中)
調査対象者	勾当台公園、錦町公園を利用または通行した人
調査方法	調査員の目視による利用者・通行者のカウント調査 インタビュー形式による利用者へのアンケート調査
調査内容	・利用者実態調査 ※各時間帯 20分間で実施 ・通行量調査 ※各時間帯 20分間で実施 ・アンケート調査 ※勾当台公園でのみ実施



【結果概要】

勾当台公園は、官庁・業務オフィスや商業施設等が隣接していることから、主に働く方々、買い物等の来訪者が利用する都心の公園である。

●日常利用者の特性と利用特性

- ・近隣オフィスに勤務する人々の通勤経路、息抜きの場
- ・近隣に住まいの住民が身近に利用する公園
- ・買い物、まち歩きに立ち寄るまちなかの広場

(・錦町公園は子供の遊び場としての利用が多い)

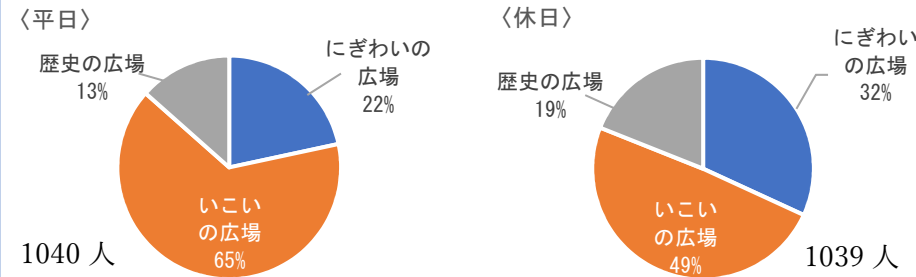
●利用者の満足度・要望

- ・満足度は高い。(回答者の半数は改善点なしと解答)

b. 調査結果

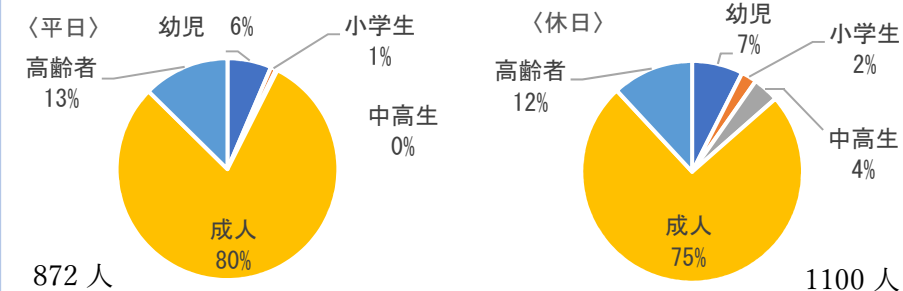
i) 利用者特性

●勾当台公園の利用者の状況 (広場別)



平日はいこいの広場の利用の割合が高い。

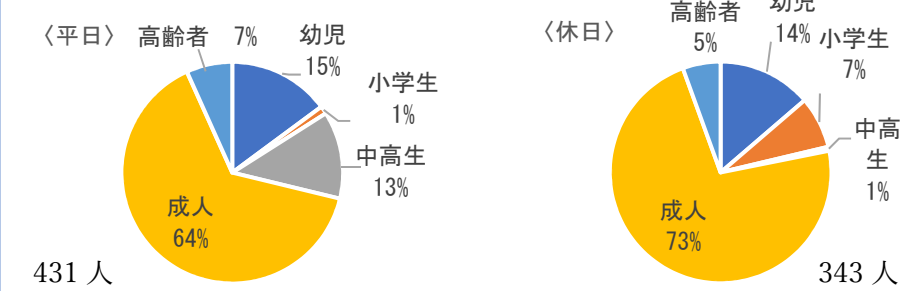
●勾当台公園の利用者層の状況 (平日・休日別)



平日・休日とも、勾当台公園は成人の利用者が大部分を占める。

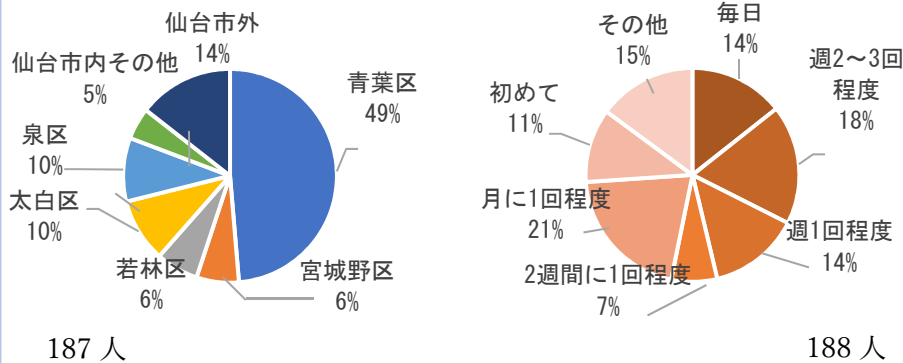
小学生・中学生の利用はほとんどない。

●錦町公園の利用者層の状況 (平日・休日別)



錦町公園は成人の利用が過半数を超える一方、平日・休日とも、幼児・小学生・中学生が一定の割合で利用している。

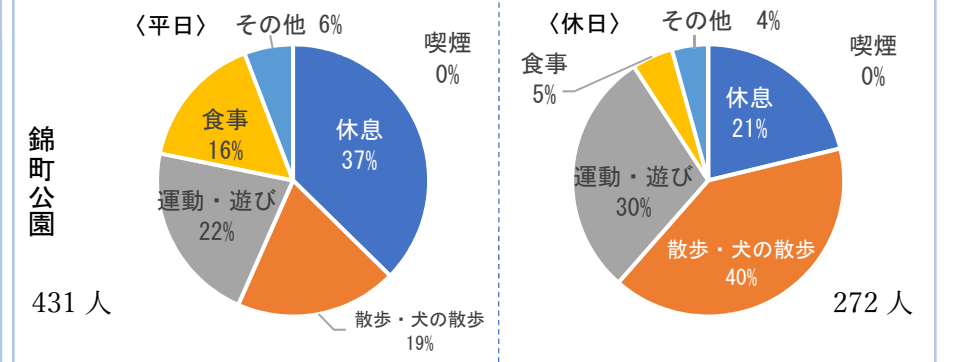
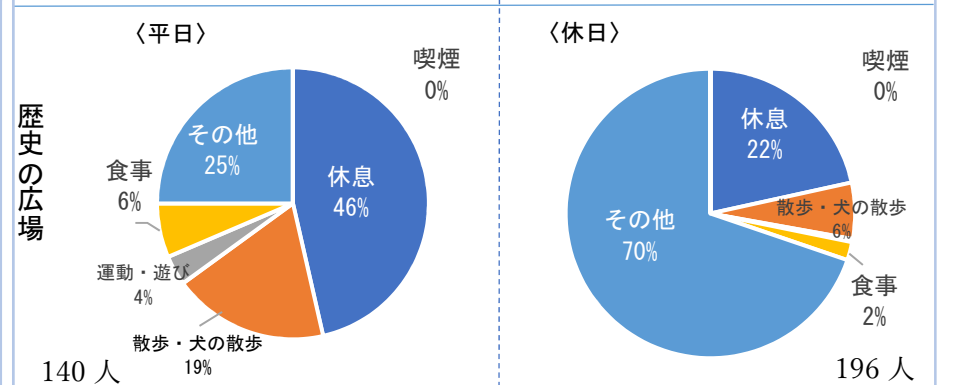
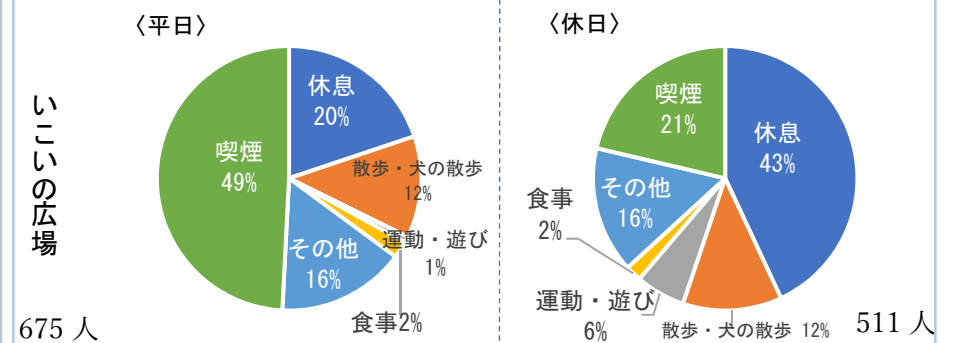
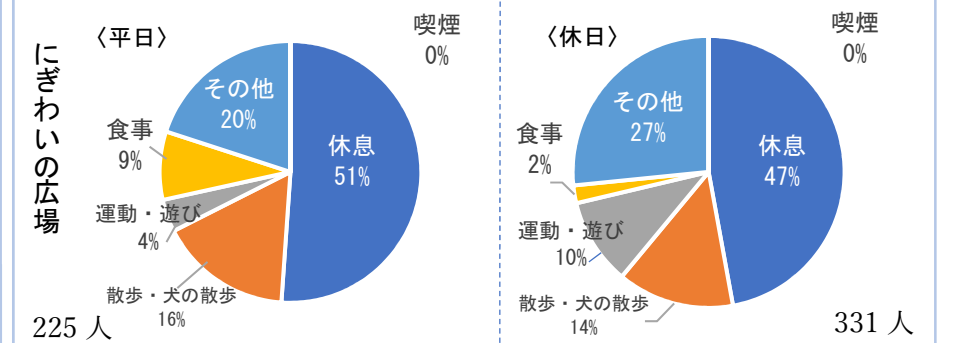
●勾当台公園利用者の居住地・利用頻度



利用者のほとんどが仙台市内に居住し、青葉区はおよそ半分である。週1回以上訪れる人はおよそ半分である。

ii) 利用形態・利用パターン

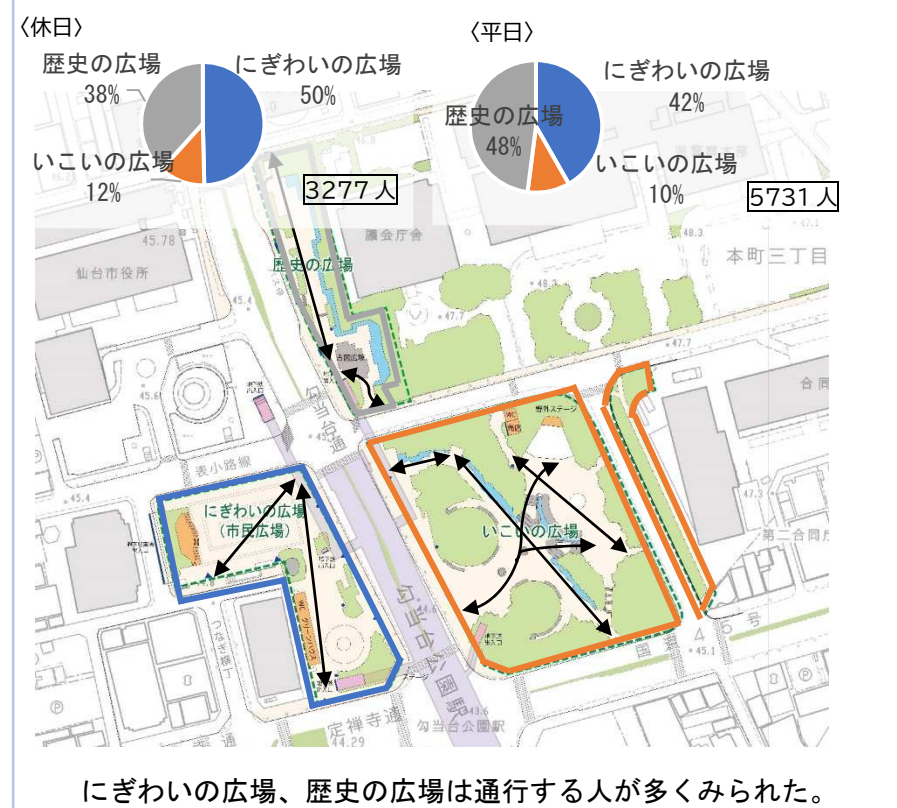
●にぎわいの広場は休息。いこいの広場は喫煙。歴史の広場はバス待ち。錦町公園は運動・遊びの利用が特徴として挙げられる。いこいの広場の平日に比べ休日の喫煙者は少ない。



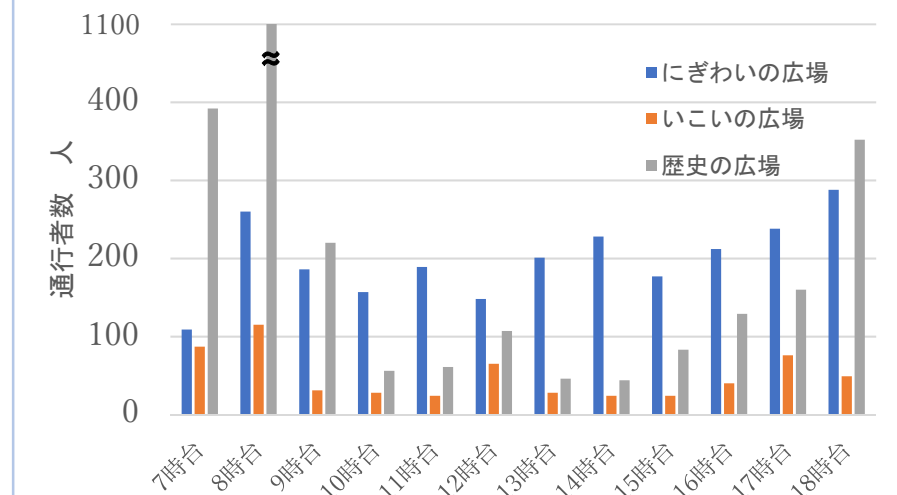
●その他の特徴的な内容

にぎわいの広場: Route 227' sCaféの利用が多い(平日32人、休日57人)。  
 歴史の広場: 古図広場の利用(平日7人、休日11人)。  
 また、休日はバス停利用者が多い(119人)。

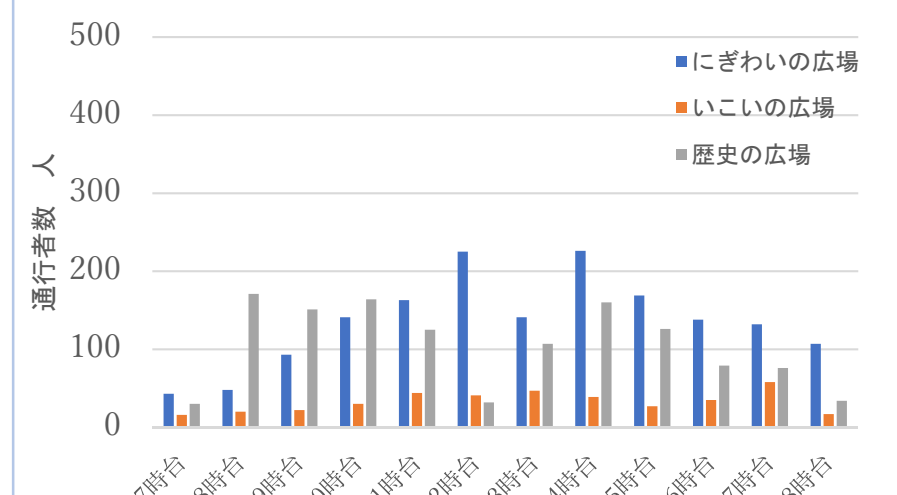
iii) 園内通行者主要動線と通行者数割合



(参考) 園内通行者数の推移(平日)



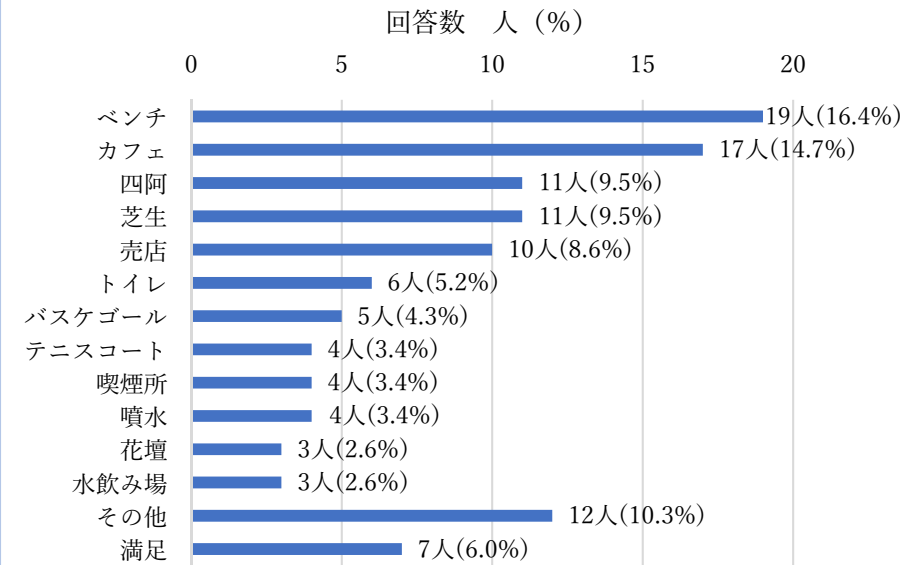
(参考) 園内通行者数の推移(休日)



iv) 意識調査・利用ニーズ

○新たにほしい施設(複数回答)

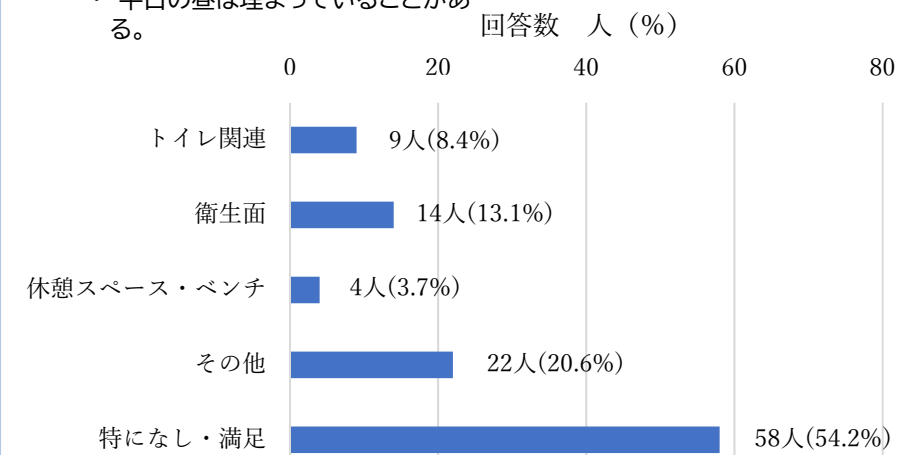
勾当台公園にほしい施設に、ベンチやカフェなど休憩・便益施設が挙げられた。



○今ある施設の改善点(複数回答)

勾当台公園の改善点は、「トイレ関連」、「衛生面」、「休憩スペース・ベンチ」、「その他」、「特になし・満足」の5つの尺度で整理した。「特になし・満足」と回答した人が多く、現状の施設に満足する傾向が見られた。

- ・屋根付休憩スペースがほしい。
- ・平日の昼は埋まっていることがある。



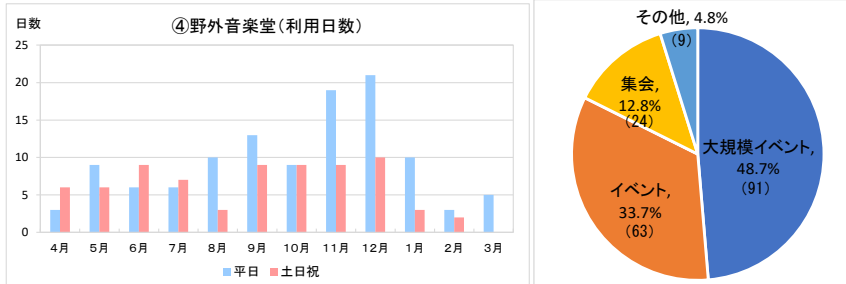
v) インタビューによる意見

にぎわいの広場(45人)	いこいの広場 上段(24人)
<b>トイレ関連(6人)</b> ・ トイレをきれいに.Café とつり合いが悪い。	<b>トイレ関連(1人)</b> ・ トイレが古い。
<b>衛生面(3人)</b> ・ ゴミ・タバコが落ちているのが嫌。	<b>衛生面(4人)</b> ・ 吸い殻が落ちているのが気になる。 ・ 喫煙所などの周知が足りない。
<b>休憩スペース・ベンチ(2人)</b> ・ 外でお茶が飲める所(テラス的な所、テーブル)が欲しい。	<b>その他(8人)</b> ・ ミニバラ(年に2回咲く)園を設けるのはどうか。 ・ 雨天時のイベントや雨宿りができるような屋根のある場所がほしい。 ・ 小学生対象の水遊び場がほしい。
<b>その他(6人)</b> ・ できれば無料の駐車場がほしい。 ・ 定禅寺通りの緑の楽しめるような店を出す等、発展させたら自然と公園も賑わうのでは。	<b>特になし・満足(11人)</b> ・ 特になし。 ・ 今のままで良い。
<b>特になし・満足(28人)</b> ・ これで良い。自然を活かして欲しい。 ・ 素晴らしい公園だと思っている。	<b>特になし・満足(11人)</b> ・ 特になし。 ・ 今のままで良い。
歴史の広場(17人)	いこいの広場 上段(24人)
<b>衛生面(1人)</b> ・ 歩きタバコをなくしてほしい。	<b>トイレ関連(2人)</b> ・ トイレの清掃を増やす。 ・ トイレを洋式にしてほしい。
<b>休憩スペース・ベンチ(2人)</b> ・ 屋根付休憩スペースがほしい。 ・ 平日の昼は埋まっていることがある。	<b>衛生面(6人)</b> ・ タバコ、鳩やカラスの糞をなんとかしてほしい。
<b>その他(2人)</b> ・ 古岡広場を活用できるようにしたい(もったいない)。 ・ 公園の拡張(三越よりまで)。 ・ 花をもっと増やしてほしい。ゆつたりできて良い。 ・ 水路に水がない。植栽の剪定が必要。ゴミは少ないが枯れ葉が多い。 ・ ロケーションは抜群。 ・ 屋根付イベント会場(雨天もイベントができるように)。いこいの秋の景色、バス停の桜などはとても良い。商店街まで遠い。	<b>その他(2人)</b> ・ 冬除雪してほしい。 ・ (公園内)銀杏の実が臭う。くつに付くので清掃してほしい。 ・ ドッグランやスケートボードなど若い世代や子供も楽しめる公園(具体的には航空公園(所沢市)のようにしてほしい)。 ・ 子供たちが遊んで、大人はゆっくり過ごせる。高齢者以外も筋トレできる。
<b>特になし・満足(8人)</b> ・ ほどよく明るくて良い。夜もこわくない。	<b>特になし・満足(11人)</b> ・ このままで良い。 ・ 特になし。

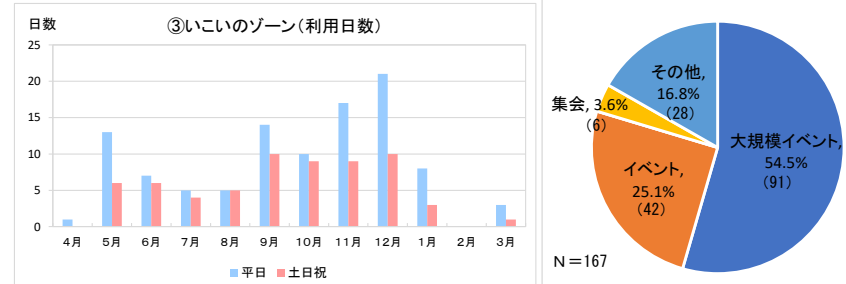
## 2) イベント利用

- 公園内では多種多様なイベント等が数多く開催されている（市民広場は年間 270 日程度。R1 実績）。仙台・青葉まつり、仙台国際ハーフマラソン、仙台七夕まつり、定禅寺ストリートジャズフェスティバル、みちのく YOSAKOI まつり、SENDAI 光のページェントなど、大規模イベントが毎年実施されている。
- エリア別では、【市民広場】【カフェ前】の開催が多く、イベントを中心として例年 220~270 日が利用されている。
- 雨天時のイベント実施に関する広場の利便性の向上を求める意見もある。

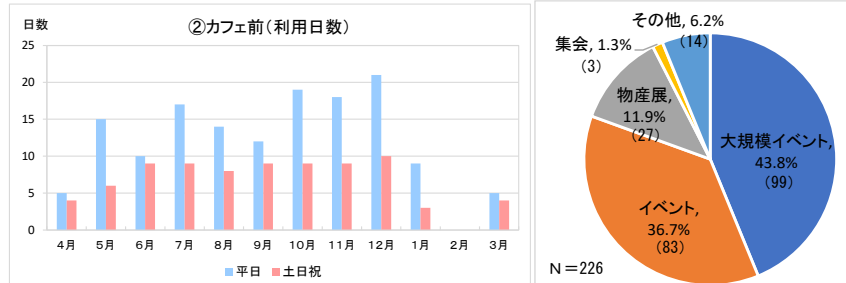
### ① 野外音楽堂 R1 年度【利用日数】



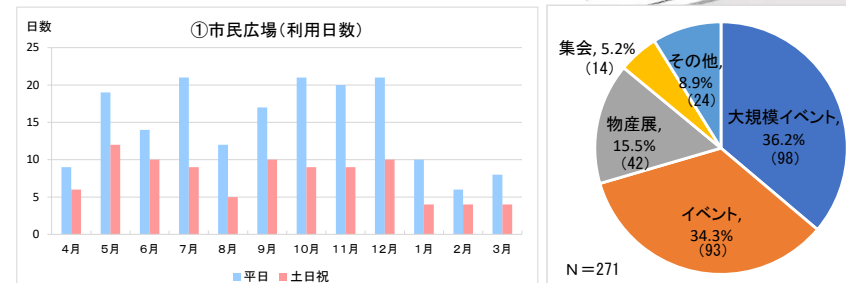
### ② いこいの広場【利用日数】R1 年度



### ③ カフェ前【利用日数】R1 年度

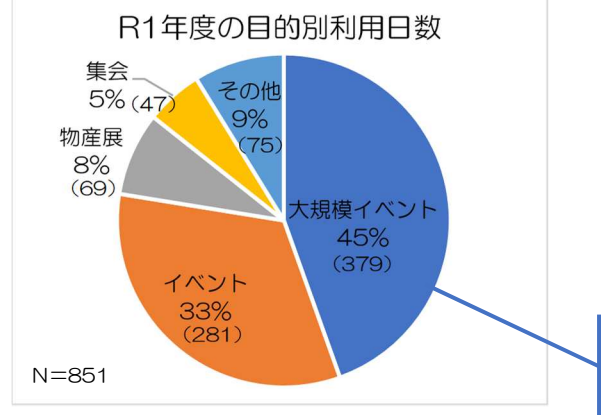
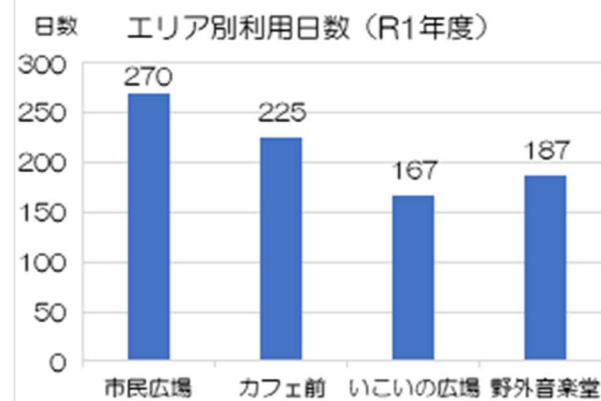


### ④ 市民広場【利用日数】R1 年度

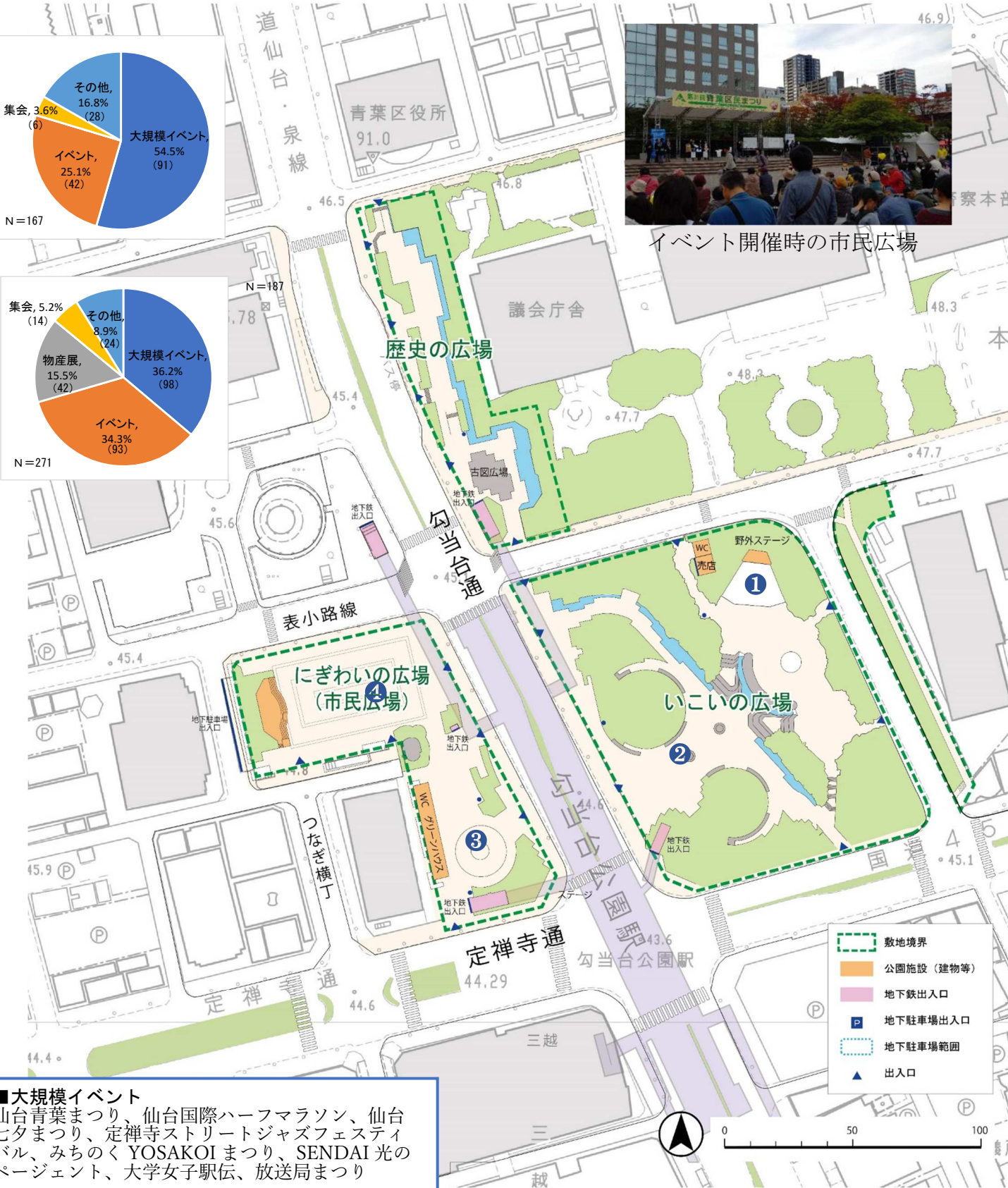


### ● 勾当台公園の主要イベント (R 元年) カレンダー

月	イベント名	イベントの概要			主催者
		内容	来場者数	使用エリア	
5月	仙台・青葉まつり	・城下町の祭りを再現した伊達縁が開催され、「社の市」として飲食ブースの出店ほか、すずめ踊りなどのステージイベントを開催。	約90万人	市民広場 いこいの広場	仙台・青葉まつり協賛会
5月	仙台国際ハーフマラソン大会	・プロスポーツスポーツチーム等によるステージイベント ・地元グルメ等の出店	約17千人	市民広場	文化観光局スポーツ振興課
8月	仙台七夕まつり	・藩祖伊達政宗公の時代から続く伝統行事。	約20万人	市民広場	仙台商工会議所
9月	定禅寺ストリートジャズフェスティバルin仙台	・700組を超えるバンドが、ジャズ、ポップス等の多彩なジャンルの演奏を披露。 ・市民広場ではビッグバンドによるステージイベントを開催。	約3千人	市民広場 いこいの広場	定禅寺ストリートジャズフェスティバル協会
10月	みちのくYOSAKOIまつり	・全国から踊り手8,500人、150チームを集めて開催。 ・市民広場、いこいの広場など、市内各所を会場としている。	約20万人	市民広場 いこいの広場	みちのくYOSAKOIまつり実行委員会
12月	SENDAI光のページェント	・定禅寺通のみ。 ・西公園や勾当台公園いこいの広場等がイベント会場となっている。	約235万人	市民広場 いこいの広場	SENDAI光のページェント実行委員会

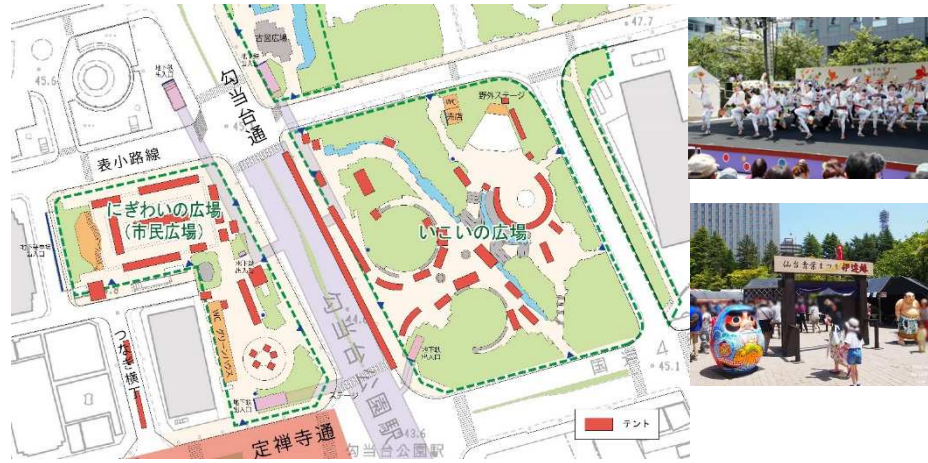


■大規模イベント  
仙台青葉まつり、仙台国際ハーフマラソン、仙台七夕まつり、定禅寺ストリートジャズフェスティバル、みちのくYOSAKOIまつり、SENDAI光のページェント、大学女子駅伝、放送局まつり



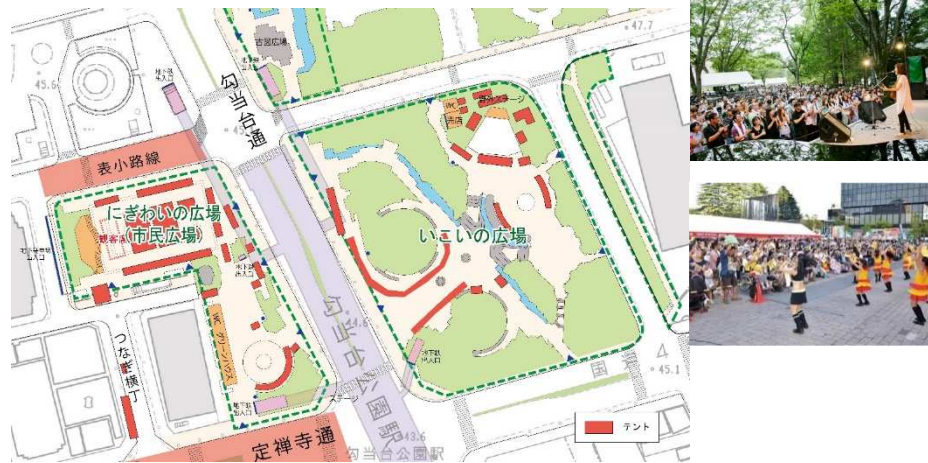
●仙台青葉まつり

開催時期：5月第3週土日 来場者数：約90万人



●仙台七夕まつり

開催時期：8月6～8日 来場者数：約20万人



●定禅寺ストリートジャズフェスティバル

開催時期：9月第2週土日 来場者数：約3千人



○イベント時の勾当台公園の利用は、主に「にぎわいの広場（市民広場）」と「いこいの広場」との組み合わせが多い。五大まつりでは「定禅寺通」、「つなぎ横丁」も使用エリアとして一体的に利用されている。

○「にぎわいの広場（市民広場）」はまとまった空間を自由に活用されているが、「いこいの広場（下段）」は円形の芝生（花壇）により空間が分断されている。

●主要イベント一覧(平成30年度)

イベント名	イベントの概要				
	開催月	利用日数※1	来場者数※2	使用エリア	主催者
仙台・青葉まつり	5月	6日(3日)	約90万人	市民広場・いこいの広場・つなぎ横丁・定禅寺通	仙台・青葉まつり協賛会
五大まつり					
仙台七夕まつり	8月	6.5日(2日)	約20万人	市民広場・本庁舎・つなぎ横丁・いこいの広場・定禅寺通・表小路線	仙台商工会議所
定禅寺ストリートジャズフェスティバル	9月	6.5日(2日)	約3千人(ステージ)	市民広場・いこいの広場・つなぎ横丁・定禅寺通	定禅寺ストリートジャズフェスティバル協会
みちのくYOSAKOIまつり	10月	6日(2日)	約20万人	市民広場・いこいの広場・定禅寺通	みちのくYOSAKOIまつり実行委員会
SENDAI光のページェント	12月	39日(18日)	約235万人	市民広場・いこいの広場・定禅寺通	SENDAI光のページェント実行委員会
その他イベント					
仙台国際ハーフマラソン大会	5月	4日(2日)	約1万7千人	市民広場	文化観光局スポーツ振興課
とっておきの音楽祭	6月	4日(1日)	約25万人	市民広場・いこいの広場	とっておきの音楽祭実行委員会
TBC夏まつり	7月	5日(2日)	約11万6千人	市民広場・いこいの広場	東北放送
24時間テレビ	-	5日(2日)	約2万人	市民広場	宮城テレビ放送
Sendai Winter Park スターライトリンク	12月	30日(19日)	約1万4千人(スケートリンク来場者)	市民広場	仙台放送
宮城げんき市 ほや祭り	5月	2日(1日)	約1万人	ステージから東二番丁通までのスペース	電通東日本
三陸オイスターフェスティバル	3月/4月	3日(2日)	約3万人	ステージから東二番丁通までのスペース	ジー・アイ・ピー
東北絆まつり	6月	9日(2日)	約1万7千人	市民広場・つなぎ横丁・定禅寺通・表小路線	文化観光局東北連携推進室
ウェルフェアふれあい製品フェア	ウェルフェア:9月 ふれあい製品フェア:10月	ウェルフェア:2日(1日) ふれあい製品フェア:1日(1日)	ウェルフェア:約1万人 ふれあい製品フェア:約2百人	ウェルフェア:市民広場・いこいの広場 ふれあい製品フェア:市民広場	健康福祉局障害企画課
シニアいきいきまつり	9月	2日(1日)	約1万人	市民広場	健康福祉局高齢企画課
青葉区まちづくり	11月	2日(1日)	約6万人	市民広場・いこいの広場・本庁舎・表小路・つなぎ横丁	青葉区まちづくり推進課
仙台市PTAフェスティバル	11月	3日(1日)	約3万人	市民広場	教育局生涯学習課
消防出初式	1月	4日(0.5日)	来場者カウント未実施(出席者は1,100人)	市民広場・本庁舎・表小路線	消防局総務課

※1 利用日数:○日設営含む日数(イベント日数) ※2 来場者数:公園単体の来場者数はカウントしていない

●みちのくYOSAKOIまつり

開催時期：10月初旬 来場者数：約20万人



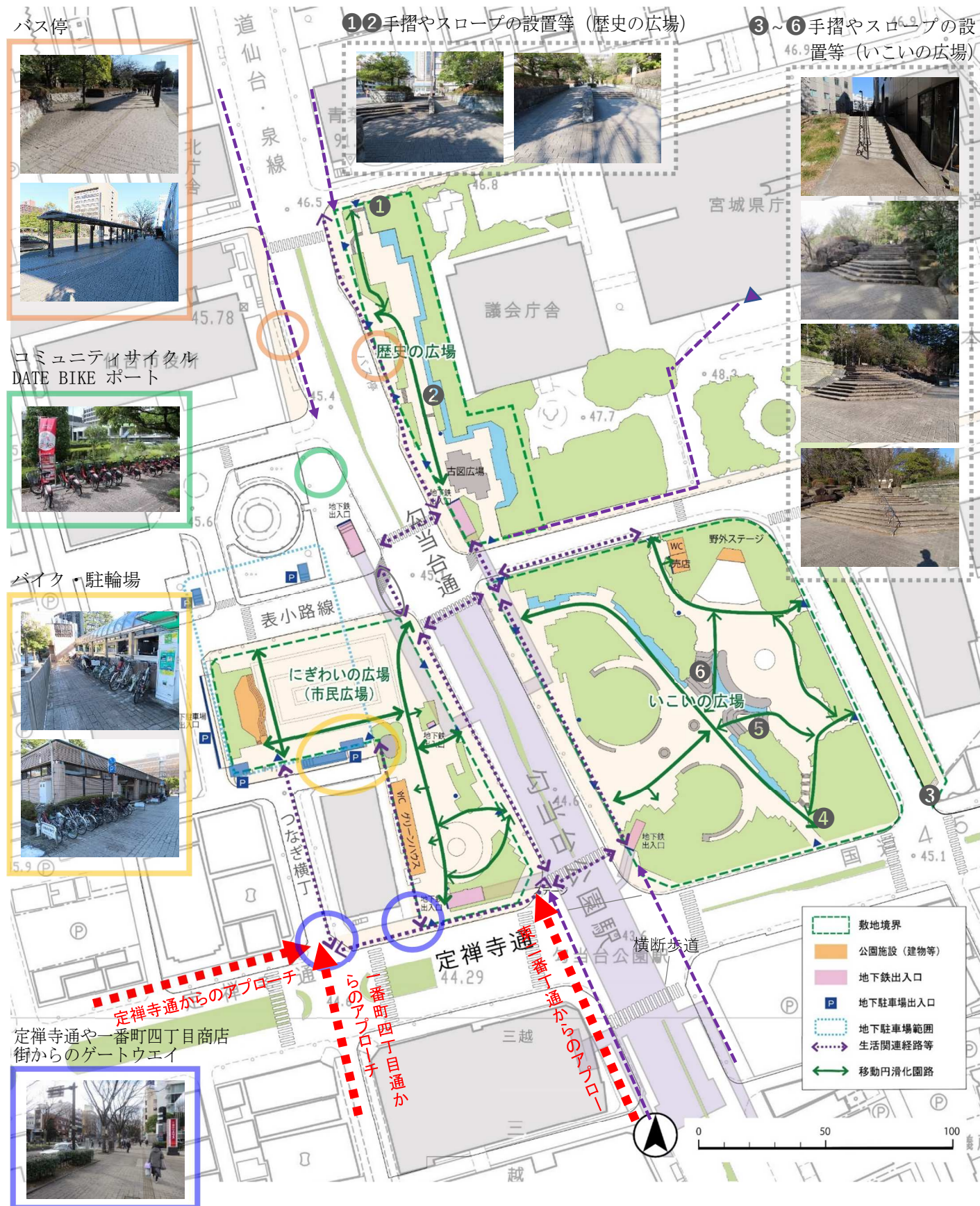
●SENDAI光のページェント

開催時期：12月半ば～12月末 来場者数：約235万人



⑧ 公園内の動線とアクセス手段

- 3つの広場は勾当台通等の周辺道路により分断されている。
- 都市公園バリアフリー特定事業計画として、園内には移動円滑化園路が設定されており、舗装の凹凸の解消が計画されている。
- にぎわいの広場（市民広場）周辺に、バイク・駐輪場が設置されている。



⑨ 防災

- 勾当台公園は、地域避難場所（小学校等の指定避難所への避難が困難な地域等における一時的な避難場所）に指定（通行人や近隣オフィスで勤務者を想定）。
- 市民広場は、東日本大震災時に他自治体等からの応援部隊の受け入れ場所として利用された。

■ 地域避難場所

- ・ 避難場所面積：26,887 m<sup>2</sup>
- ・ 避難場所の収容可能人員：13,400 人



■ 東日本大震災直後の避難状況



震災直後の市役所本庁舎前



神戸市等から応援に駆けつけた消防車の列 (2011. 3. 14)



震災直後の市役所・勾当台公園周辺



勾当台公園市民広場に集まった自衛隊 (2011. 8. 1)



出典：仙台市ホームページ